

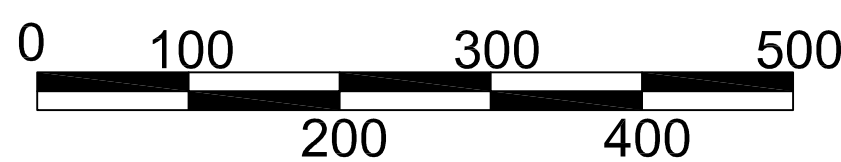
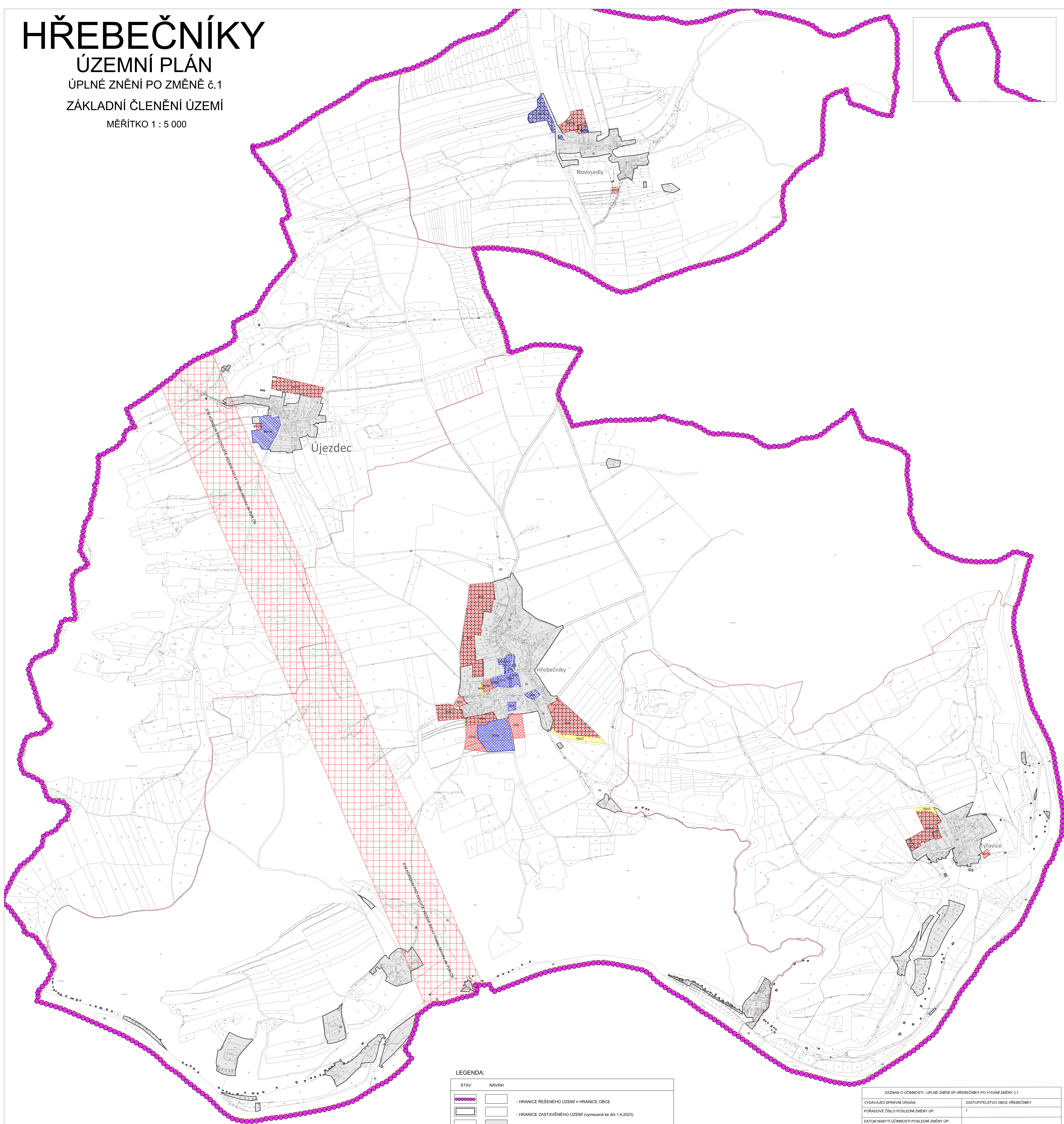
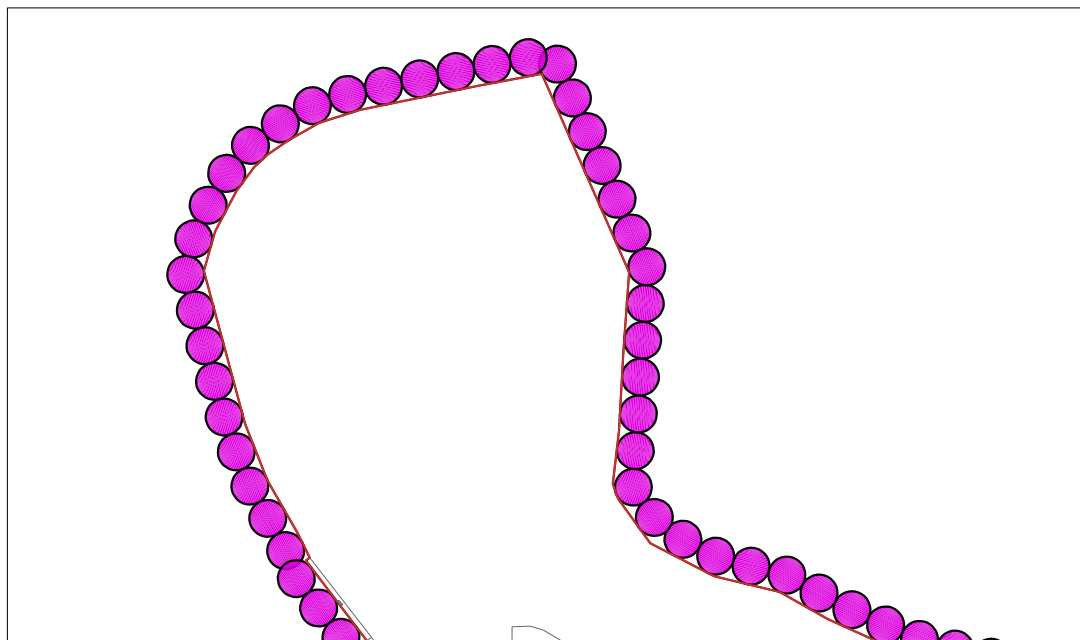
HŘEBEČNÍKY

ÚZEMNÍ PLÁN

ÚPLNÉ ZNĚNÍ PO ZMĚNĚ č.1

ZÁKLADNÍ ČLENĚNÍ ÚZEMÍ

MĚŘÍTKO 1 : 5 000




10 000 m² = 1 ha

LEGENDA:

STAV	NÁVRH	
		- HRANICE ŘEŠENÉHO ÚZEMÍ = HRANICE OBCE
		- HRANICE ZASTAVĚNÉHO ÚZEMÍ (vymezená ke dni 1.4.2023)
		- ZASTAVĚNÉ ÚZEMÍ
		- HRANICE ZASTAVITELNÝCH PLOCH
		- ZASTAVITELNÉ PLOCHY
		- HRANICE PLOCH PŘESTAVBY
		- PLOCHY PŘESTAVBY
		- HRANICE PLOCH ZMĚNY V KRAJINĚ
		- PLOCH ZMĚNY V KRAJINĚ
		- PLOCHY, JEJICHŽ VYUŽITÍ JE PODMÍNĚNO ZPRACOVÁNÍM ÚZEMNÍ STUDIE
		- PLOCHY ASANACÍ
PLOCHA KORIDORU TECHNICKÉ INFRASTRUKTURY		
		- E 18 KORIDOR PRO DVOJITÉ VEDENÍ 400 kV Hradec-Mitovka (dle PÚR ČR)

ZÁZNAM O ÚČINNOSTI - ÚPLNÉ ZNĚNÍ ÚP HŘEBEČNÍKY PO VYDÁNÍ ZMĚNY č.1	
VYDAVÁJÍCÍ SPRÁVNÍ ORGÁN:	ZASTUPITELSTVO OBCE HŘEBEČNÍKY
PORÁDOVÉ ČÍSLO POSLEDNÍ ZMĚNY ÚP:	1
DATUM NABÝTÍ ÚČINNOSTI POSLEDNÍ ZMĚNY ÚP:	
JMÉNO A PRŮMĚNÍ FUNKCE OPRAVNĚNÉ ÚŘEDNÍ OSOBY PORÁDČATELE:	MĚSTSKÝ ÚŘAD RAKOVNÍK - ODBOR VÝSTAVBY - ODDĚLENÍ - ÚŘAD ÚZEMNÍHO PLÁNOVÁNÍ ING. SOFIA BLOVSKÁ - VEDOUcí ODDĚLENÍ
OTISK ÚŘEDNÍHO RAZÍTKA A PODPIS:	

PORÍZOVATEL		MĚSTSKÝ ÚŘAD RAKOVNÍK - ODBOR VÝSTAVBY - ODDĚLENÍ - ÚŘAD ÚZ. PLÁNOVÁNÍ	
ZODPOVĚDNÝ AUTORIZOVANÝ PROJEKTANT		ING. STANISLAV ZEMAN, číslo autorizace ČKA 02 220	
		ING. MIROSLAV FIALA, PRŮJEKTÉLOVA 2495/26 PRAHA 5, 155 00	
ZPRACOVATEL		ING. MIROSLAV FIALA, PRŮJEKTÉLOVA 2495/26 PRAHA 5, 155 00	
NÁZEV AKCE	HŘEBEČNÍKY ÚZEMNÍ PLÁN ÚPLNÉ ZNĚNÍ PO VYDÁNÍ ZMĚNY č.1	DATUM	9/2023
		MĚŘÍTKO	1 : 5 000
		FORMAT	A0
NÁZEV VÝKRESU:	ZÁKLADNÍ ČLENĚNÍ ÚZEMÍ	ČÍSLO VÝKRESU	ČÍSLO PÁNE
ČÁST DOKUMENTACE	GRAFICKÁ ČÁST	1	